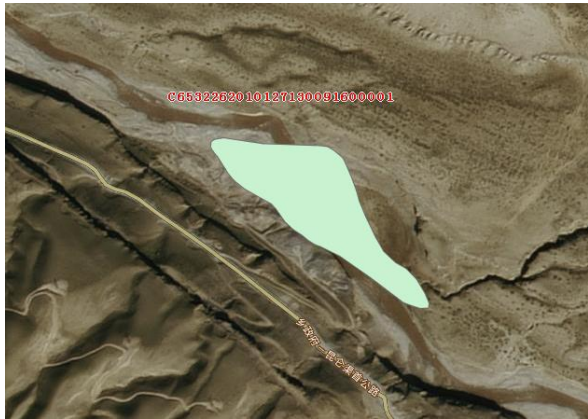
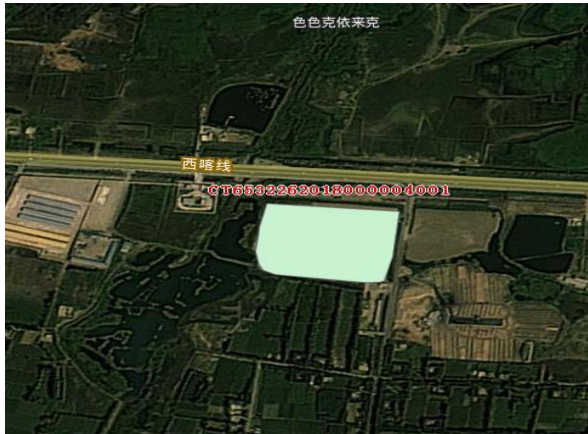



附件：和田地区于田县历史遗留废弃矿山基本情况表

序号	图斑编号	图斑小类	地理位置	图斑面积 (m ²)	中心坐标		拐点坐标	图斑影像
					经度	纬度		
1	C653226201 0127130091 600001	无法确认 治理恢复 责任主体 的无主废 弃矿山	和田地区 于田县阿 羌乡	68208.19	81.4896 9	36.2808		
2	CT65322 6201800 0004001	无法确认 治理恢复 责任主体 的无主废 弃矿山	和田地区 于田县先 拜巴扎镇	36512.4	81.5521 5	36.84736 3		

3	CT65322 6201600 0003002	无法确认 治理恢复 责任主体 的无主废 弃矿山	和田地区 于田县木 尔塔巴格镇	16292.48	81.6837 5	36.84426 5		
4	CT65322 6201600 0003003	无法确认 治理恢复 责任主体 的无主废 弃矿山	和田地区 于田县木 尔塔巴格镇	34280.56	81.6849 3	36.84501 6		

5	CT65322 6201600 0003001	无法确认 治理恢复 责任主体 的无主废 弃矿山	和田地区 于田县阿 热勒乡	30343.03	81.6824 4	36.84264 4		
6	ZJ653226 2021002 001	无法确认 治理恢复 责任主体 的无主废 弃矿山	和田地区 于田县兰 干乡	478665.4	81.376	36.8034 1		